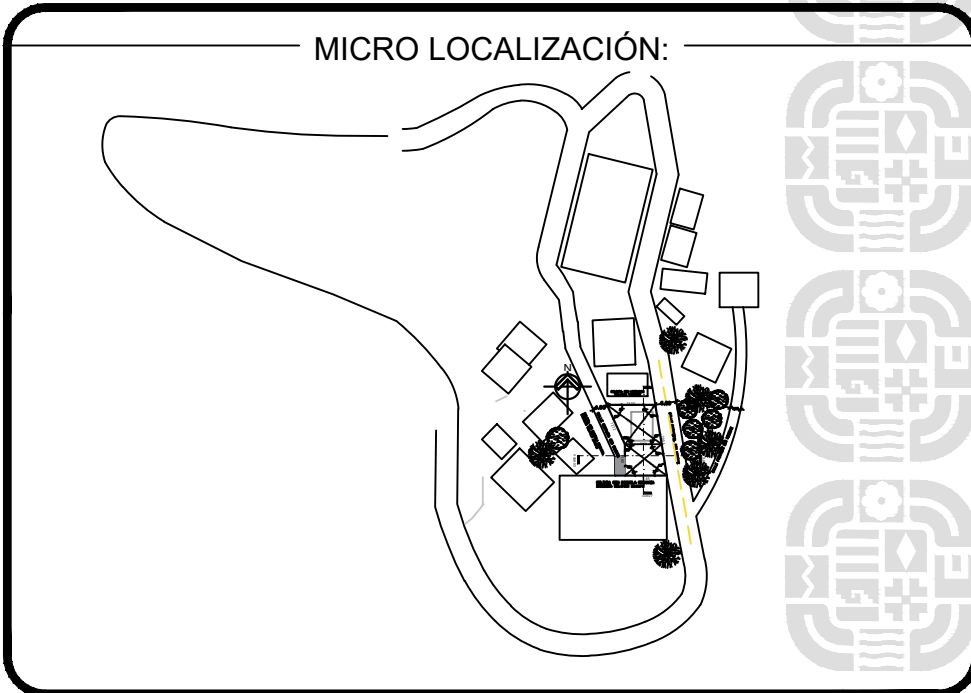
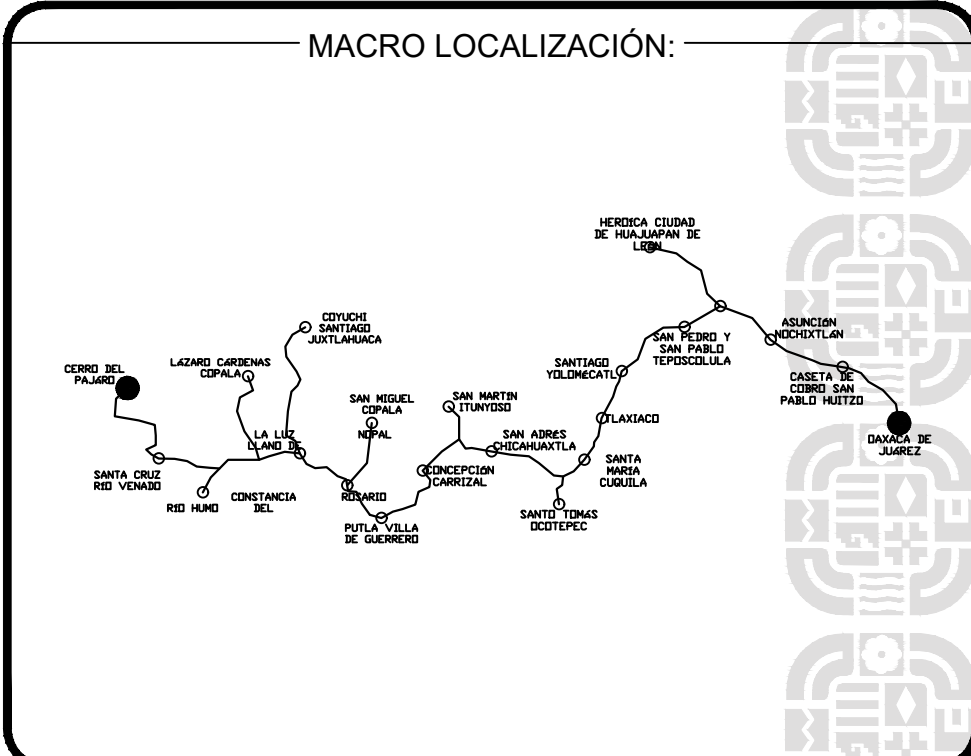



ESPECIFICACIONES GENERALES	
FIRME	PISO FIRME DE CONCRETO F'c=150 KG/CM2, 10 CM ESPESOR, ACABADO PULIDO O RAYADO CON BROCHA DE PELO, TERMINADO CON VOLTEADOR DE 19MM, LOSAS DE 2.62x1.85M, JUNTAS FRÍAS. SOBRE RELLENO DE MATERIAL COMPACTADO PRODUCTO DE LA EXCAVACIÓN CON PISÓN Y AGUA CAPA DE 5 CM.
CADENA DE CONCRETO	CADENA DE CONCRETO F'c= 250KG/CM2. AGREGADO MÁXIMO DE 19 mm (3/4"). ARMADO CON 4 VARILLAS DEL No.2 Y ESTIRIBOS A CADA 20 CMS. VACIADO EN CIMBRA APARENTE EN CARAS VISIBLES, SOBRE PLANTILLA DE CONCRETO PÓBRE HECHO EN OBRA F'c=100KG/CM2 A 5CMS DE ESPESOR.



SIMBOLOGIA:	
---	LÍNEA DE PROYECCIÓN
---	LÍNEA DE COTA
---	LÍNEA DE EJE
---	LÍNEA DE CORTE
K	CASTILLO
CD	CADENA DE DESPLANTE
CL	CADENA DE LIGA
CC	CADENA DE CERRAMIENTO
Z	ZAPATA



ING. SALOMÓN JARA CRUZ
GOBERNADOR CONSTITUCIONAL DEL ESTADO DE OAXACA
ARQ. CARLOS VICHIDO HERNANDEZ
SECRETARIO DE INFRAESTRUCTURAS Y COMUNICACIONES
ING. LUIS EDUARDO VELASCO LUNA
SUB SECRETARIO DE OBRAS PUBLICAS

DIRECCIÓN DE ESTUDIOS Y PROYECTOS
ARG. EDITH LOURDES CHINCOYA GARCIA
DIRECTORA DE ESTUDIOS Y PROYECTOS
SELO DE APROBACIÓN
DIRECCIÓN DE ESTUDIOS Y PROYECTOS
ARG. LUIS ALBERTO GONZALEZ CRUZ
JEFE DEL DEPARTAMENTO DE ESTUDIOS

NOMBRE DE LA OBRA:
CONSTRUCCIÓN DE OBRA COMPLEMENTARIA EN LA ESCUELA DE EDUCACIÓN INICIAL INDÍGENA "20DINO3852", EN LA LOCALIDAD CERRO DEL PAJARO, MUNICIPIO DE SANTIAGO JUCHITÁN
UBICACIÓN:
MUNICIPIO: SANTIAGO JUCHITÁN
LOCALIDAD: CERRO DEL PAJARO
REGION: MIXTECA

DATOS DE TECNICO RESPONSABLE:
DIRECTOR RESPONSABLE DE OBRA
A-0000
PROYECTISTA
CED. PROF: 0000000
DATOS DE TECNICO CORRESPONSABLE:
CORRESPONSABLE ESTRUCTURAL

TIPO DE PLANO:
PLANO DE GENERAL DE ESCALERAS

FECHA:
2025
ESCALA:
EL QUE SE INDICA
ACOTACIÓN:
METROS
CLAVE DE PLANO:
ARQ-ESC-01
No. PLANO:
01 de 01

PLANO GENERAL DE ESCALERAS

Esc. 1.50

DIRECCIÓN DE ESTUDIOS Y PROYECTOS